














































ОПШТИНА МЕРОШИНА
ПРОСТОРНИ ПЛАН
ОПШТИНЕ МЕРОШИНА
2024

РЕФЕРАЛНА КАРТА 3:

ТУРИЗАМ И ЗАШТИТА ПРОСТОРА

P 1 : 25 000

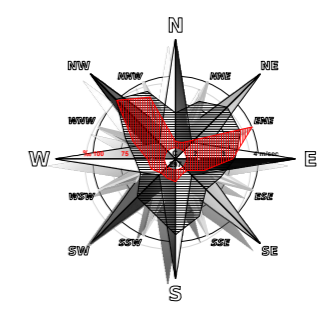
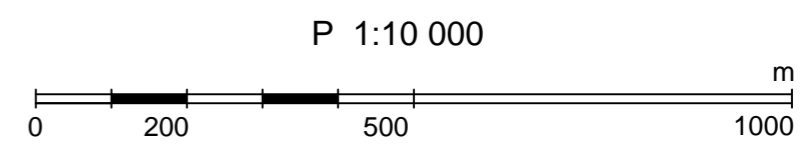
- ЛЕГЕНДА**
-  ОБУХВАТ ПРОСТОРНОГ ПЛАНА
 -  ГРАНИЦА ОКРУГА
 -  ГРАНИЦА ОПШТИНЕ
 -  ГРАНИЦА КАТАСТАРСКЕ ОПШТИНЕ
 -  ВОДОТОК
 -  ВОДОТОК - ПОВРЕМЕНИ
 -  ИЗВОР
 -  ЈЕЗЕРО
- САОБРАТАЈ**
-  ДРЖАВНИ ПУТ 1. РЕДА (1A)*
 -  ПЛАНИРАНИ АУТОПУТ (1A)*
 -  ДРЖАВНИ ПУТ 1. РЕДА (1B)*
 -  ДРЖАВНИ ПУТ 2. РЕДА (ОПШТИНСКИ)*
 -  ПОСТОЈЕЋИ ОПШТИНСКИ ПУТЕВИ
 -  ПЛАНИРАНИ ОПШТИНСКИ ПУТЕВИ
- *ПРЕМА УРЕДИО КАТЕГОРИЗАЦИЈИ ДРЖАВНИХ ПУТЕВА (СЛУЖБЕНИ ГЛАСНИК РС, БР. 141/2)
- ТУРИЗАМ**
-  ТУРИСТИЧКА ЗОНА
 -  ОПШТИНСКИ ТУРИСТИЧКИ ЦЕНТАР
 -  СПОРТСКО - РЕКРЕАТИВНИ ЦЕНТАР
 -  СЕОСКО НАСЕЉЕ СА ДОМИНАНТНОМ ТУРИСТИЧКОМ ФУНКЦИЈОМ
 -  ТУРИСТИЧКИ МОТИВ
 -  ТРАНЗИТНИ ТУРИСТИЧКИ ПРАВАЦ
 -  ТУРИСТИЧКЕ ПЕШАЧКЕ И БИЦИКЛИСТИЧКЕ СТАЗЕ
 -  ИНФО ПУНКТ
 -  КАМП
 -  ЛОВИШТЕ
 -  РИБОЛОВ
 -  ВИЗИТОРСКИ ЦЕНТАР
 -  УЛАЗНИ ПУНКТ
 -  ВИДИКОВАЦ
 -  ЛОВАЧКА КУЋА
 -  ХОТЕЛ
 -  СПОРТСКИ ТЕРЕНИ
 -  КУПАЛИШТЕ
- НЕПОКРЕТНА КУЛТУРНА ДОБРА**
-  АХЕОЛОШКО НАЛАЗИШТЕ ОД ВЕЛИКОГ ЗНАЧАЈА "КУЛИНА"
- СТАЊЕ КВАЛИТЕТА ЖИВОТНЕ СРЕДИНЕ**
-  ПОДРУЧЈЕ ВЕОМА КВАЛИТЕТНЕ ЖИВОТНЕ СРЕДИНЕ
 -  ПОДРУЧЈЕ КВАЛИТЕТНЕ ЖИВОТНЕ СРЕДИНЕ
 -  ПОДРУЧЈЕ УГРОЖЕНЕ ЖИВОТНЕ СРЕДИНЕ
 -  ПОДРУЧЈЕ ЗАГАЂЕНЕ И ДЕГРАДИРАНЕ ЖИВОТНЕ СРЕДИНЕ
- ЗАШТИТА ПРОСТОРА**
-  ЗАШТИЂЕНО ПРИРОДНО ДОБРО "ТАКОВА ЗЕМУНИЦА"
 -  ЗНАЧАЈНА ПОДРУЧЈА ЗА БИЉКЕ - ПРА
 -  ЗОНА САНИТАРНЕ ЗАШТИТЕ АКУМУЛАЦИЈЕ
 -  ЗОНА (СЛИВА) АКУМУЛАЦИЈЕ
 -  ПОТЕНЦИЈАЛНЕ ПЛАНВЕ ПОВРШИНЕ
 -  РЕГУЛАЦИОНИ РАДОВИ
 -  ЗАШТИТА ОД КЛИЗИСТА
 -  ЗАШТИЂЕНО ПОДРУЧЈЕ НЕПОКРЕТНОГ КУЛТУРНОГ ДОБРА
 -  ЗАШТИЂЕНА ОКОЛИНА НЕПОКРЕТНОГ КУЛТУРНОГ ДОБРА

Мерошина, 2012. год.

ОПШТИНА МЕРОШИНА



ПЛАН ДЕТАЉНЕ РЕГУЛАЦИЈЕ
РАДНЕ ЗОНЕ "ЈУГБОГДАНОВАЦ"
-РАНИ ЈАВНИ УВИД-



ПОЗИЦИЈА ПЛАНСКОГ ПОДРУЧЈА
У ОДНОСУ НА ОБУХВАТ ПРОСТОРНОГ ПЛАНА



Шифра
16 - ПДР -19
2019. 1.3.
Датум Лист

ЕЛАБОРАТ	Руководилац израде плана: Мариана Митић, дипл.инж.арх.
ПЛАН ДЕТАЉНЕ РЕГУЛАЦИЈЕ РАДНЕ ЗОНЕ "ЈУГБОГДАНОВАЦ"	Одговорни урбаниста: Славица Стефановић, дипл.инж.грађ.
	РАНИ ЈАВНИ УВИД
КАРТА	
ИЗВОД ИЗ ПРОСТОРНОГ ПЛАНА ОПШТИНЕ МЕРОШИНА 2024 -РК 3.ТУРИЗАМ И ЗАШТИТА ПРОСТОРА-	Размера: 1:10 000
	Директор, Мр Миролуб Станковић, дипл.инж.арх.